

15/02/2024 - Billiers

# COPIL Natura

## 2000

# Estuaire et Baie de Vilaine



**eaux &  
viLaine**

ÉTABLISSEMENT PUBLIC TERRITORIAL  
DU BASSIN DE LA VILAINE

# Ordre du jour

---


**Bilan 2023**

---


**Perspectives 2024**

---

**Actus sur l'estuaire**



# Bilan 2023



# Bilan 2023

## Rappel du contexte



Evolution du financement de la politique Natura 2000 au 1<sup>er</sup> janvier 2023 en Bretagne

Passage du FEADER (53% UE) au FEDER (60% UE)



0.6 ETP

Validation  
du  
DOCOB



Elaboration du DOCOB

Animation des sites Natura 2000



## Communication

### Sensibilisation

Définir une stratégie

Intervention en conseil  
municipal

Temps d'échange commun  
aux 3 aires marines  
éducatives

Relais des différentes  
communications



## Mesures de gestion

Restauration des marais de  
Branzais Men Ar Mor

Restauration des lagunes  
de Bétahon

Réhabilitation de salines



## Gouvernance

Journée nationale des élus  
Natura 2000

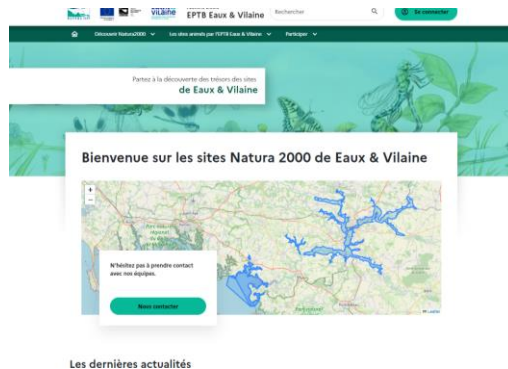
Rencontre des élus et  
gestionnaires Natura 2000

Journée des élus Natura  
2000 bretons



## Bilan 2023

### Feuille de route – volet communication/sensibilisation



**Un nouveau site internet**

<https://eptb-vilaine.n2000.fr/>



**Interventions dans les conseils municipaux**

Lien fiches actions du DOCOB :

*CS 1: Développer des outils de communication pour promouvoir les enjeux du site*

*CS 2: Sensibiliser sur les enjeux, les bonnes pratiques et la réglementation existante et valoriser l'implication des acteurs dans la protection du site*



**Relais des différentes communications**

<https://www.facebook.com/eauxetvilaine>

**Bilan 2023**

## **Feuille de route – volet mesures de gestion**

**Présentation par Sophie BODIN (CD56) et Valériane METAYER (Cap Atlantique La Baule Guérande Agglo)**



**Save the date: 22 avril après-midi**

**Visite du site après travaux**



## **Travaux de restauration du marais du Branzais et Men Ar Mor**



Lien fiche action du DOCOB :  
*GHE 6-2: Restaurer et gérer le marais du  
Branzais et de Men Ar Mor*

## Bilan 2023

### Feuille de route – volet mesures de gestion

#### Actions nombreuses sur le territoire

#### Communes autonomes ou partenaires avec le PNRGM, Cap Atlantique La Baule Guérande Agglo, ...

#### Eaux & Vilaine (AAP Fonds vert et stratégie EEE à l'échelle du BV)

- Marais de Tissac et dunes de Bétahon à Ambon: un chantier bénévole en novembre et un chantier avec scolaires en 2024
- Marais de Tréhudal (Pénestin): chantier insertion prévu en 2024
- Bords de Vilaine à Arzal: chantier arrachage équin prévu en 2024

#### Témoignage de la mairie de Damgan: arrêté municipal pour le baccharis

caux & vilaine  
Département des Côtes-d'Armor  
du Bassin de la Vilaine

SRGE Vilaine  
Société Régionale de Gestion de l'Eau

STRATÉGIE 2023-2028  
ESPÈCES EXOTIQUES ENVAHISSANTES  
DU BASSIN DE LA VILAINE

Comprendre  
& Agir



FRANCE  
NATION  
VERTE >

Agir • Mobiliser • Accélérer

Lien fiches actions du DOCOB :  
GHE 2: Lutter contre les EEE et ENI  
CS2-2: Impliquer les usagers dans la  
préservation des habitats et des espèces

8



## Chantier de lutte du Baccharis

**AAP FONDS VERT 2023**  
**AXE 3 - Accompagnement de**  
**la stratégie nationale Biodiversité 2030**  
**Volet 3 - Réduction des pressions**  
**Lutte contre les espèces exotiques envahissantes**

Projet juin 2023 - mai 2024 pour un montant HT de 18 140 € financé  
à 80%



## Bilan 2023

### Feuille de route – volet mesures de gestion

#### Objectifs principaux:

- Améliorer les fonctionnalités du milieu pour l'accueil des oiseaux d'eau
- Améliorer l'état de conservation d'un habitat prioritaire: les lagunes en mer à marée

#### Accompagnement de la DDTM 56 pour étudier le dossier

#### Amélioration de la connaissance sur le fonctionnement hydraulique de l'emprise:

- Relevés GPS
- Image drone

#### Prise de contact avec les propriétaires

Écueil: problème de délimitation du DPM



## Projet de restauration des lagunes de Bétahon

Lien fiche action du DOCOB :  
*AC 3: Améliorer la connaissance sur les  
ouvrages et le fonctionnement hydraulique*

## Bilan 2023

### Feuille de route – volet mesures de gestion

Présentation par Noëlie DEBRAY – OFB



## Analyse Risque Pêche Habitats et Espèces: Etat d'avancement

Lien fiche action du DOCOB :  
*GHE 5-4: Accompagner l'analyse risque pêche du site et intégrer les mesures prises au DOCOB*

## Bilan 2023

### Feuille de route – volet gouvernance

Présentation par Typhaine DELATOUCHE – DDTM56

Focus sur les manifestations sportives et les feux d'artifice



## Evaluation d'incidences Natura 2000

Lien fiche action du DOCOB :  
*GOUV 3: Intégrer les enjeux de conservation dans les  
procédures réglementaires*



## Communication

Définir une stratégie 

Intervention en conseil municipal 

Temps d'échange commun aux 3 aires marines éducatives 

Relais des différentes communications 

## Mesures de gestion

Restauration des marais de Branzais Men Ar Mor 

Restauration des lagunes de Bétahon 

Réhabilitation de salines

## Gouvernance

Journée nationale des élus Natura 2000 

Rencontre des élus et gestionnaires Natura 2000 

Journée des élus Natura 2000 bretons 

# Perspectives 2024



## GOUVERNANCE

Projet RAMSAR/extension de périmètre

Journée des élus Natura en BZH



**→ Save the date: 19 novembre 2024 sur le territoire!**

## COMMUNICATION/SENSIBILISATION

Finaliser la stratégie de communication et de sensibilisation

Mettre en œuvre la stratégie

## AMELIORATION DE LA CONNAISSANCE/SUIVI

Suivis hermelles/pêche à pied de loisirs

Cartographie des habitats marins

## GESTION DES HABITATS ET DES ESPECES

Projet accompagnement de contrats: lagunes de Bétahon, mise en défens dunes en lien avec ZMEL à Pénestin

Poursuite lutte contre les EEE/ENI

Poursuite accompagnement ARP



**0.6 ETP réparti sur 3 agents**

**Référente: Aurore LEBRETON**



# Perspectives 2024

## Focus suivi des hermelles

### RÉCIFS D'HERMELLES

BIOCONSTRUCTIONS RÉCIFALES À *SABELLARIA ALVEOLATA* À MI-MARÉE, FACIÈS ATLANTIQUE

**Structure en nid d'abeille**

**L'hermelle, ver marin bioconstructeur**

4 cm

**Filtration de sédiments en suspension**

**Hot spot de biodiversité**

**Récif en plaquage**

**Récif en boule**

**Zone de nurserie**

**Zone d'abri**

**Récif en platier**

**Biofilm premier maillon de la chaîne alimentaire constitué de micro-organismes**

**Stabilisation des fonds et protection contre l'érosion**

Illustration : Yann Saucier



**Protocole REEHAB (IFREMER)**


**Formation pour le protocole de suivi en juillet 2023**

**Lancement du suivi en mars 2024**

Lien fiche action du DOCOB :  
AC 4: Assurer le suivi des espèces et habitats d'intérêt communautaire

[A la découverte des récifs d'hermelles ! \(youtube.com\)](https://www.youtube.com/watch?v=...)

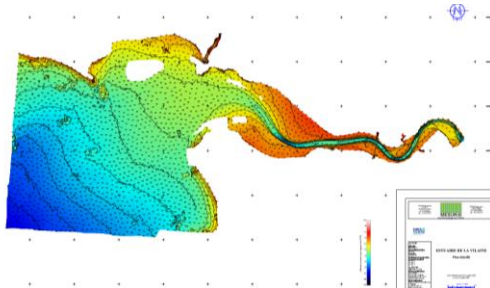
# Actualités sur l'estuaire





## Actualités sur l'estuaire A venir pour 2024

17




Résultats de la  
bathymétrie complète  
de l'estuaire



Consultation puis  
animation de la  
charte de navigation



Profils de  
vulnérabilité  
conchylicole (rive  
Nord de l'estuaire)



**Merci !**



### Contact

Boulevard de Bretagne - BP 11  
56130 LA ROCHE-BERNARD  
02 99 90 88 44

<https://www.eaux-et-vilaine.bzh/>